



**КОРОСТИШІВСЬКА МІСЬКА РАДА  
КОРОСТИШІВСЬКОГО РАЙОНУ ЖИТОМИРСЬКОЇ ОБЛАСТІ**

**м. Коростишів  
РІШЕННЯ**

**Коростишівської міської ради**  
дев'ясто перша сесія сьомого скликання

25.02.2020

№ 961

Про надання дозволу на розроблення технічної документації із землеустрою щодо встановлення (відновлення) меж земельних ділянок в натурі (на місцевості) не витребуваних (нерозподілених) земельних часток (паїв)

Розглянувши:

1. Клопотання товариства з обмеженою відповідальністю «АГРОХОЛДИНГ "ХОРТИЦЯ» про надання дозволу на розроблення технічної документації із землеустрою щодо встановлення (відновлення) меж земельних ділянок в натурі (на місцевості) не витребуваних (нерозподілених) земельних часток (паїв) орієнтовною площею 20,9 га. для ведення товарного виробництва за межами населених пунктів Стрижівського старостинського округу Коростишівської міської ради із земель реформованого КСП «Стрижівське».

2. Клопотання товариства з обмеженою відповідальністю «АГРОХОЛДИНГ "ХОРТИЦЯ» про надання дозволу на розроблення технічної документації із землеустрою щодо встановлення (відновлення) меж земельних ділянок в натурі (на місцевості) не витребуваних (нерозподілених) земельних часток (паїв) орієнтовною площею 191 га. для ведення товарного виробництва за межами населених пунктів Щигліївського старостинського округу Коростишівської міської ради із земель реформованого КСП «Полісся».

3. Клопотання товариства з обмеженою відповідальністю «АГРОХОЛДИНГ "ХОРТИЦЯ» про надання дозволу на розроблення технічної документації із землеустрою щодо встановлення (відновлення) меж земельних ділянок в натурі (на місцевості) не витребуваних (нерозподілених) земельних часток (паїв) орієнтовною площею 46,22 га. для ведення товарного виробництва за межами населених пунктів Віленьківського старостинського округу Коростишівської міської ради із земель реформованого КСП «ім. Суворова».

4. Клопотання товариства з обмеженою відповідальністю «АГРОХОЛДИНГ "ХОРТИЦЯ» про надання дозволу на розроблення технічної документації із землеустрою щодо встановлення (відновлення) меж земельних ділянок в натурі (на місцевості) не витребуваних (нерозподілених) земельних часток (паїв) орієнтовною площею 19,55 га. для ведення товарного виробництва за межами

орієнтовною площею 19,55 га. для ведення товарного виробництва за межами населених пунктів Більковецького старостинського округу Коростишівської міської ради із земель реформованого ДП «СПП Більковецьке».

5. Клопотання товариства з обмеженою відповідальністю «АГРОХОЛДИНГ "ХОРТИЦЯ» про надання дозволу на розроблення технічної документації із землеустрою щодо встановлення (відновлення) меж земельних ділянок в натурі (на місцевості) не витребуваних (нерозподілених) земельних часток (паїв) орієнтовною площею 154,9287 га. для ведення товарного виробництва за межами населених пунктів Квітневого старостинського округу Коростишівської міської ради із земель реформованого КСП «Квітневе».

6. Клопотання товариства з обмеженою відповідальністю «АГРОХОЛДИНГ "ХОРТИЦЯ» про надання дозволу на розроблення технічної документації із землеустрою щодо встановлення (відновлення) меж земельних ділянок в натурі (на місцевості) не витребуваних (нерозподілених) земельних часток (паїв) орієнтовною площею 79,40 га. для ведення товарного виробництва за межами населених пунктів Кропивнянського старостинського округу Коростишівської міської ради із земель реформованого КСП «Голубіївське».

7. Клопотання товариства з обмеженою відповідальністю «АГРОХОЛДИНГ "ХОРТИЦЯ» про надання дозволу на розроблення технічної документації із землеустрою щодо встановлення (відновлення) меж земельних ділянок в натурі (на місцевості) не витребуваних (нерозподілених) земельних часток (паїв) орієнтовною площею 31,5450 га. для ведення товарного виробництва за межами населених пунктів Здвижківського старостинського округу Коростишівської міської ради із земель реформованого СТОВ «Здвижківське».

8. Клопотання товариства з обмеженою відповідальністю «АГРОХОЛДИНГ "ХОРТИЦЯ» про надання дозволу на розроблення технічної документації із землеустрою щодо встановлення (відновлення) меж земельних ділянок в натурі (на місцевості) не витребуваних (нерозподілених) земельних часток (паїв) орієнтовною площею 13,6301 га. для ведення товарного виробництва за межами населених пунктів Вільнянківського старостинського округу Коростишівської міської ради із земель реформованого СВАТ «Вільнянське».

9. Клопотання товариства з обмеженою відповідальністю «АГРОХОЛДИНГ "ХОРТИЦЯ» про надання дозволу на розроблення технічної документації із землеустрою щодо встановлення (відновлення) меж земельних ділянок в натурі (на місцевості) не витребуваних (нерозподілених) земельних часток (паїв) орієнтовною площею 141,0209 га. для ведення товарного виробництва за межами населених пунктів Вільнянського старостинського округу Коростишівської міської ради із земель реформованого КСП «Колос».

10. Клопотання товариства з обмеженою відповідальністю «АГРОХОЛДИНГ "ХОРТИЦЯ» про надання дозволу на розроблення технічної документації із землеустрою щодо встановлення (відновлення) меж земельних ділянок в натурі (на місцевості) не витребуваних (нерозподілених) земельних часток (паїв) орієнтовною площею 57,26 га. для ведення товарного виробництва

за межами населених пунктів Кропивнянського старостинського округу Коростишівської міської ради із земель реформованого КСП «Світанок».

керуючись ст.ст.12, 22, 93, 124,126 Земельного кодексу України, ст. 19, 22, 55 Закону України «Про землеустрій», ст.ст. 26, 33 Закону України «Про місцеве самоврядування в Україні» та враховуючи рекомендації постійної комісії з питань земельних відносин, екології та використання природних ресурсів, міська рада

#### ВИРІШИЛА:

1. Надати дозвіл на розроблення технічної документації із землеустрою щодо встановлення (відновлення) меж земельної ділянки в натурі (на місцевості) не витребуваних (нерозподілених) земельних часток (паїв):

1.1. Товариству з обмеженою відповідальністю «АГРОХОЛДИНГ "ХОРТИЦЯ» орієнтовною площею 20,9 га. для ведення товарного сільськогосподарського виробництва за межами населених пунктів Стрижівського старостинського округу Коростишівської міської ради із земель реформованого КСП «Стрижівське» згідно додатку 1.

1.2. Товариству з обмеженою відповідальністю «АГРОХОЛДИНГ "ХОРТИЦЯ» орієнтовною площею 191 га. для ведення товарного сільськогосподарського виробництва за межами населених пунктів Щигліївського старостинського округу Коростишівської міської ради із земель реформованого КСП «Полісся» згідно додатку 2.

1.3. Товариству з обмеженою відповідальністю «АГРОХОЛДИНГ "ХОРТИЦЯ» орієнтовною площею 46,22 га. для ведення товарного сільськогосподарського виробництва за межами населених пунктів Віленьківського старостинського округу Коростишівської міської ради із земель реформованого КСП «ім. Суворова» згідно додатку 3.

1.4. Товариству з обмеженою відповідальністю «АГРОХОЛДИНГ "ХОРТИЦЯ» орієнтовною площею 19,55 га. для ведення товарного сільськогосподарського виробництва за межами населених пунктів Більковецького старостинського округу Коростишівської міської ради із земель реформованого ДП «СПП Більковецьке» згідно додатку 4.

1.5. Товариству з обмеженою відповідальністю «АГРОХОЛДИНГ "ХОРТИЦЯ» орієнтовною площею 154,9287 га. для ведення товарного сільськогосподарського виробництва за межами населених пунктів Квітневого старостинського округу Коростишівської міської ради із земель реформованого КСП «Квітневе» згідно додатку 5.

1.6. Товариству з обмеженою відповідальністю «АГРОХОЛДИНГ "ХОРТИЦЯ» орієнтовною площею 79,40 га. для ведення товарного сільськогосподарського виробництва за межами населених пунктів Кропивнянського старостинського округу Коростишівської міської ради із земель реформованого КСП «Голубіївське» згідно додатку 6.

1.7. Товариству з обмеженою відповідальністю «АГРОХОЛДИНГ "ХОРТИЦЯ» орієнтовною площею 31,5450 га. для ведення товарного сільськогосподарського виробництва за межами населених пунктів Здвизжківського старостинського округу Коростишівської міської ради із земель реформованого СТОВ «Здвижківське» згідно додатку 7.

1.8. Товариству з обмеженою відповідальністю «АГРОХОЛДИНГ "ХОРТИЦЯ» орієнтовною площею 13,6301 га. для ведення товарного сільськогосподарського виробництва за межами населених пунктів Вільнянківського старостинського округу Коростишівської міської ради із земель реформованого СВАТ «Вільнянське» згідно додатку 8.

1.9. Товариству з обмеженою відповідальністю «АГРОХОЛДИНГ "ХОРТИЦЯ» орієнтовною площею 141,0209 га. для ведення товарного сільськогосподарського виробництва за межами населених пунктів Вільнянського старостинського округу Коростишівської міської ради із земель реформованого КСП «Колос» згідно додатку 9.

1.10. Товариству з обмеженою відповідальністю «АГРОХОЛДИНГ "ХОРТИЦЯ» орієнтовною площею 57,26 га. для ведення товарного сільськогосподарського виробництва за межами населених пунктів Кропивнянського старостинського округу Коростишівської міської ради із земель реформованого КСП «Світанок» згідно додатку 10.

2. Технічні документації із землеустрою, щодо встановлення (відновлення) меж земельної ділянки в натурі (на місцевості) не витребуваних (нерозподілених) земельних часток (паїв) подати на розгляд та затвердження в установленому законом порядку.

3. Контроль за виконанням рішення покласти на постійну комісію з питань земельних відносин, екології та використання природних ресурсів та на першого заступника міського голови Підкевича Е.В.

Секретар міської ради



Н.М.Єсипчук

Додаток 1  
до рішення 91 сесії 7  
скликання Коростишівської  
міської ради № 961  
від 25.02.2020 року


№ пп	№ земельної ділянки	Площа, га.
1	12	2,77
2	15	2,03
3	76 (2)	0,79
4	79	2,99
5	129	4,72
6	144	2,86
7	168	1,75
8	218	2,99
Разом		20,9

Додаток 2  
до рішення 91 сесії 7  
скликання Коростишівської  
міської ради № 961  
від 25.02.2020 року

№ пп	№ земельної ділянки	Площа, га.
1	17	5,42
2	25	6,24
3	28	7,18
4	29	7,84
5	75	4,13
6	80	4,28
7	81	4,07
8	84	5,48
9	86	5,02
10	90	5
11	94	6,85
12	161	4,9
13	166	3,6
14	179	3,79
15	195	4,78
16	196	4,21
17	202	4,78
18	203	4,78
19	212	4,71
20	214	4,74
РАЗОМ		

№ пп	№ земельної ділянки	Площа, га.
21	215	4,78
22	217	3,48
23	248	4,25
24	260	5,41
25	263	5,34
26	272	3,85
27	274	3,2
28	277	3,2
29	286	4,53
30	288	4,014
31	292	4,28
32	303	5,38
33	319	4,58
34	323	3,9
35	356	4,25
36	360	3,94
37	365	5,34
38	396	5,21
39	400	5,37
40	409	4,77
РАЗОМ		190,874

Перший заступник міського голови

 Е.В. Підкевич

Додаток 3  
до рішення 91 сесії 7  
скликання Коростишівської  
міської ради № 961  
від 25.02.2020 року

№ пп	№ земельної ділянки	Площа, га.
1	38	3,51
2	39 (2)	4,38
3	42	4,75
4	43	4,78
5	44	4,92
6	48	3,58
7	49	4,98
8	50	4,55
9	51	4,09
10	126	3,34
11	213	3,34
Разом		46,22

Додаток 4  
до рішення 91 сесії 7  
скликання Коростишівської  
міської ради № 961  
від 25.02.2020 року

№ пп	№ земельної ділянки	Площа, га.
1	3	6,84
2	10	5,29
3	23	5,49
4	125 (1)	1,93
Разом		19,55

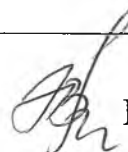
Перший заступник міського голови

 Е.В. Підкевич

Додаток 5  
до рішення 91 сесії 7  
скликання Коростишівської  
міської ради № 961  
від 25.02.2020 року

№ пп	№ земельної ділянки	Площа, га.	№ пп	№ земельної ділянки	Площа, га.
1	13	0,4259	40	319	2,4381
2	16	2,1516	41	320	2,4064
3	17	0,5391	42	321	2,4216
4	20	2,1641	43	322	2,4518
5	23	2,4633	44	323	2,5689
6	43	0,2570	45	324	2,5651
7	56	2,0563	46	325	2,5210
8	80	2,4213	47	326	2,4168
9	113	1,9006	48	327	2,4123
10	123	1,7082	49	328	2,1472
11	129	2,3241	50	331	2,0631
12	130	0,7680	51	332	1,9342
13	132	2,5140	52	334	1,7094
14	175	2,2000	53	336	1,7109
15	184	0,8962	54	337	1,7094
16	185	0,2568	55	338	1,7318
17	191	2,8564	56	342	2,5170
18	205	2,0065	57	343	0,7875
19	218	3,1824	58	352	2,5016
20	221	2,0433	59	354	1,7102
21	222	2,3241	60	359	2,0817
22	223	2,1926	61	362	2,0916
23	224	2,2606	62	363	2,5513
24	225	2,2510	63	376	2,4953
25	226	2,2505	64	377	2,7498
26	227	2,2373	65	378	1,8032
27	231	2,2629	66	380	2,6730
28	234	1,0777	67	381	2,6309
29	240	2,6543	68	389	2,7529
30	241	2,6427	69	392	2,6698
31	258	1,8139	70	396	1,7994
32	276	3,1140	71	405	2,2207
33	281	2,7280	72	406	1,9507
34	288	2,1510	73	425	1,3716
35	299	2,1497	74	426	1,5373
36	301	2,1774		РАЗОМ	154,9287
37	310	2,5631			
38	317	1,2749			
39	318	2,5641			

Перший заступник міського голови

 Е.В. Підкевич

Додаток 6  
до рішення 91 сесії 7 скликання  
Коростишівської міської ради № 961  
від 25.02.2020 року

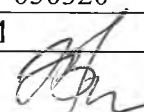
№ пп	№ земельної ділянки	Площа, га.
1	6	7,1
2	7	5,89
3	8	5,29
4	9	5,98
5	10	7,03
6	23	5,04
7	25	4,98
8	43	5,17
9	51	3,32
10	52	3,43
11	75	2,91
12	80	5,43
13	84	5,37
14	103	4,88
15	111	3,73
16	112	3,85
Разом		79,4

Додаток 7  
до рішення 91 сесії 7 скликання  
Коростишівської міської ради № 961  
від 25.02.2020 року

№ пп	№ земельної ділянки	Площа, га.
1	030047	3,8940
2	030036	0,7007
3	030046	0,7284
4	040007	0,6155
5	040058	2,8471
6	040059	1,1116
7	040060	0,3681
8	040061	3,5893
9	040062	0,8220
10	040063	0,3882
11	040087	0,3134
12	040089	0,3495
13	040091	0,3495
14	040092	0,3493
15	040095	0,4291
16	040097	0,4591
17	040099	0,3275

№ пп	№ земельної ділянки	Площа, га.
18	040101	0,4209
19	040103	0,4276
20	040104	3,7266
21	040105	0,4311
22	040106	0,3495
23	040109	0,6459
24	040123	0,3500
25	040125	0,3503
26	050061	0,1137
27	050065	0,6869
28	050071	0,6306
29	050073	0,6125
30	050205	3,7577
31	050279	0,6000
32	050319	0,4074
33	050320	0,3920
РАЗОМ		31,5450

Перший заступник міського голови

 Е.В. Підкевич



Додаток 8  
до рішення 91 сесії 7  
скликання Коростишівської  
міської ради № 961  
від 25.02.2020 року

№ пп	№ земельної ділянки	Площа, га.
1	12	4,5954
2	94	3,5408
3	235	3,3500
4	224/2	2,1439
Разом		13,6301

Додаток 9  
до рішення 91 сесії 7  
скликання Коростишівської  
міської ради № 961  
від 25.02.2020 року

№ пп	№ земельної ділянки	Площа, га.	№ пп	№ земельної ділянки	Площа, га.
1	13	5,7549	13	83	6,7700
2	36	6,2894	14	84	7,3093
3	48	7,6733	15	85	7,4670
4	73	5,7562	16	86/1	4,9984
5	74	5,7548	17	86/2	2,6720
6	75	5,7550	18	87	7,6735
7	77	5,7551	19	126	5,8311
8	78	5,7541	20	140	6,7705
9	79/1	3,7189	21	209	5,8849
10	79/2	2,0609	22	226	5,6894
11	80	6,5576	23	245	5,6145
12	82	6,7705	24	248	6,7396
РАЗОМ					141,0209

Перший заступник міського голови



Е.В. Підкевич

Додаток 10  
до рішення 91 сесії 7  
скликання Коростишівської  
міської ради № 961  
від 25.02.2020 року

№ пп	№ земельної ділянки	Площа, га.
1	1	3,3300
2	9	3,7400
3	10	3,5200
4	11	3,8400
5	12	3,9000
6	19	3,8000
7	20	3,8000
8	35	3,5900
9	36	3,6100
10	65	5,3100
11	74	3,5100
12	76/1	0,7800
13	84	4,0800
14	109	3,4700
15	111	3,4500
16	114	3,5300
Разом		57,2600

Перший заступник міського голови



Е.В. Підкевич